



CIUDAD DE MÉXICO
CAPITAL DE LA TRANSFORMACIÓN

GOBIERNO DE LA CIUDAD DE MÉXICO
Secretaría de Planeación Ordenamiento Territorial
y Coordinación Metropolitana
Alcaldía TLALPAN



ALCALDÍA
TLALPAN

FOLIO 88-5-2026

FORMATO TTLALPAN_CAY_1

CONSTANCIA DE ALINEAMIENTO Y/O NÚMERO OFICIAL

VALIDEZCA 2 AÑOS

I. SE EXPIDE CONSTANCIA DE NÚMERO OFICIAL Fecha de expedición 18 de febrero de 2026

Para el predio ubicado en la calle HOPELCHEN

Colonia HÉROES DE PADIERNA Alcaldía TLALPAN

Número oficial asignado 283 Colóquese el número asignado en la parte visible de la entrada, en un plazo no mayor a 90 días naturales a partir de que se asigne (Artículos 22 y 23 del Reglamento de Construcciones para el Distrito Federal, actual Ciudad de México)

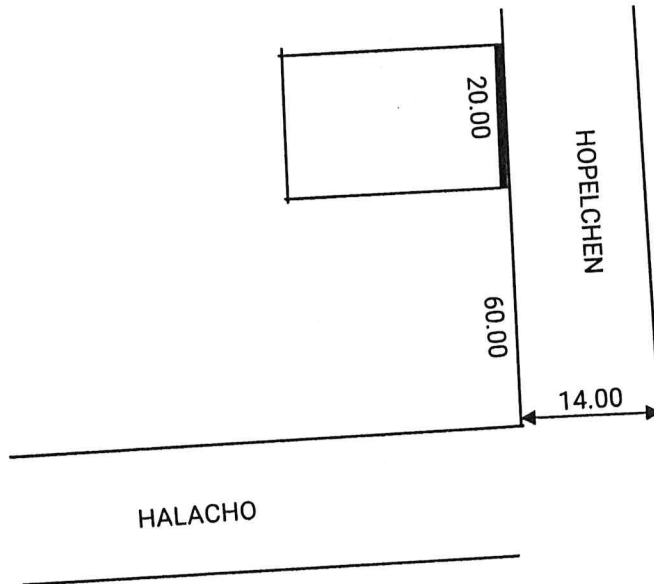
II. SE EXPIDE CONSTANCIA DE ALINEAMIENTO CON LAS SIGUIENTES CARACTERÍSTICAS Fecha de expedición 18 de febrero de 2026

Zona Histórica	<input type="checkbox"/> Si	<input checked="" type="checkbox"/> No	Zona Patrimonial	<input type="checkbox"/> Si	<input checked="" type="checkbox"/> No
Afectación	<input type="checkbox"/> Si	<input checked="" type="checkbox"/> No	Restricciones	<input type="checkbox"/> Si	<input checked="" type="checkbox"/> No

al frente _____ al fondo _____





LAS SECCIONES DE LAS VÍAS PÚBLICAS INDICADAS EN LA PRESENTE CONSTANCIA SON APROXIMADAS.



CONFORME A ESCRITURA NÚMERO 25751 DE 23 DE AGOSTO DE 2023
PLANO DE ALINEAMIENTO Y DERECHOS DE VIA LAMINA 331 DE OCTUBRE DE 2024

Esta Constancia de Alineamiento y/o Número Oficial, no prejuzga sobre derechos de propiedad y se expide sobre datos proporcionados exclusivamente por el propietario o poseedor y bajo su responsabilidad

C DANIEL CASTILLO

<p>Expide</p>  <p><u>Lic. Mauricio Daniel Montañez Quintana</u> Director de Desarrollo Urbano</p> <p><small>Elabora: J.U.D. de Alineamientos y Números Oficiales</small></p>	<p>Autoriza</p>  <p><u>Mtra. Alma Karen García Vargas</u> Directora General de Obras y Desarrollo Urbano</p> <p><small>Revisa: Subdirector de Familiares, Manifestaciones y Licencias</small></p>
-------------------------------------------------------------------------------------------------------------------------------------------------------------------------------------------------------------------------------------------------------------------------------	-----------------------------------------------------------------------------------------------------------------------------------------------------------------------------------------------------------------------------------------------------------------------------------------------------

CONFORME A LO DISPUESTO EN EL ARTICULO 45 DEL REGLAMENTO A LA LEY DE DESARROLLO URBANO DEL DISTRITO FEDERAL DE LA CIUDAD DE MÉXICO, SE EXPIDE LA PRESENTE CONSTANCIA CON BASE EN EL PLANO DE ALINEAMIENTOS Y DERECHOS DE VÍA PARA ACREDITAR LAS VALIDADES QUE DELIMITAN EL PREDIO Y SU NOMENCLATURA, PRECISANDO QUE LA LOTIFICACIÓN CONTENIDA EN DICHO PLANO, ES INDICATIVA DE LAS MEDIDAS Y SUPERFICIES DE LOS PREDIOS INSCRITOS, POR LO QUE LA PRESENTE NO PREJUJGA SOBRE FORMA Y SUPERFICIE DEL MISMO. LA PRESENTE SE EMITE A PETICIÓN DEL INTERESADO, SUJETO AL PRINCIPIO DE BUENA FE, RESPECTO A LAS MANIFESTACIONES, INFORMES O DECLARACIONES RECIDIDAS A ESTA AUTORIDAD, ASÍ COMO LOS DOCUMENTOS APORTADOS, SE PRESUMIRÁN CIERTOS SALVO PRUEBA EN CONTRARIO, Y ESTARÁN SUJETOS EN TODO MOMENTO A LA VERIFICACIÓN DE LA AUTORIDAD.

