



# CONSTANCIA DE ALINEAMIENTO Y/O NÚMERO OFICIAL

VIGENCIA 2 AÑOS

**I. SE EXPIDE CONSTANCIA DE NÚMERO OFICIAL** Fecha de expedición 30/ENERO/2026

Para el predio ubicado en la calle AHUALTEPEC

Colonia MESA DE LOS HORNOS Alcaldía TLALPAN

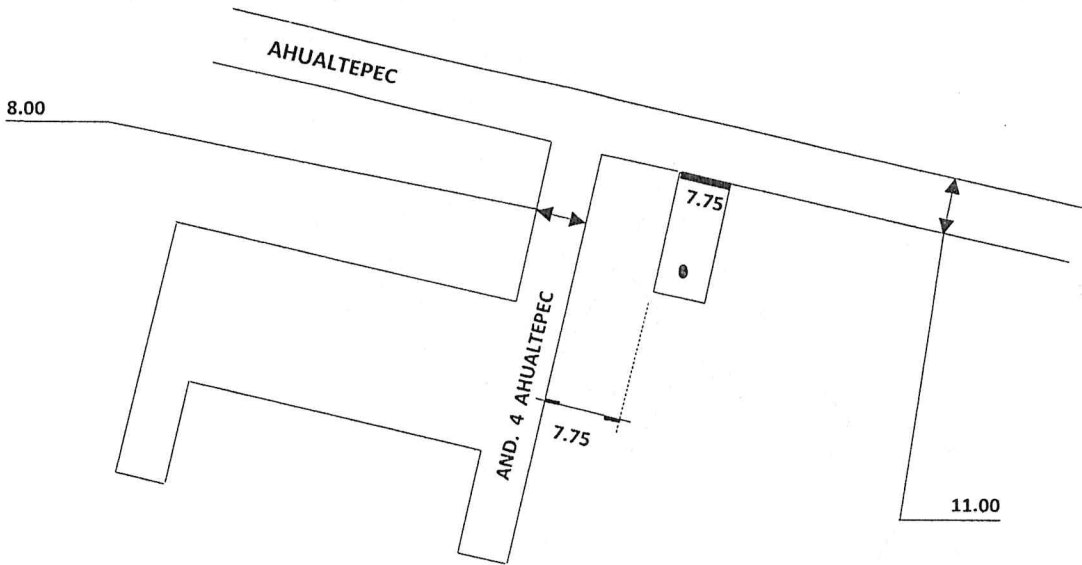
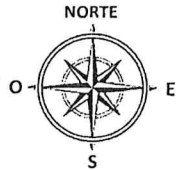
Número oficial asignado 52

Colóquese el número asignado en la parte visible de la entrada, en un plazo no mayor a 90 días naturales a partir de que se asigna (Artículos 22 y 23 del Reglamento de Construcciones para el Distrito Federal, actual Ciudad de México)

**II. SE EXPIDE CONSTANCIA DE ALINEAMIENTO CON LAS SIGUIENTES CARACTERÍSTICAS** Fecha de expedición 30/ENERO/2026

Zona Histórica	<input type="checkbox"/> Si	<input checked="" type="checkbox"/> No	Zona Patrimonial	<input type="checkbox"/> Si	<input checked="" type="checkbox"/> No
Afectación	<input type="checkbox"/> Si	<input checked="" type="checkbox"/> No	Restricciones	<input type="checkbox"/> Si	<input checked="" type="checkbox"/> No

al frente \_\_\_\_\_ al fondo \_\_\_\_\_





CONFORME A ESCRITURA No. 868 DE FECHA 5 DE AGOSTO DE 1999 y PLANO DE ALINEAMIENTOS Y DERECHOS DE VÍA, LAMINA No. 356 DE FEBRERO DE 2024.

LAS SECCIONES DE LA VÍAS PÚBLICAS INDICADAS EN ESTA CONSTANCIA SON APROXIMADAS.

Esta Constancia de Alineamiento y/o Número Oficial, no prejuzga sobre derechos de propiedad y se expide sobre datos proporcionados exclusivamente por el propietario o poseedor y bajo su responsabilidad

*flot*

<p><i>Expide</i></p>  <p><b>Lic. Mauricio Daniel Montañez Quintana</b> Director de Desarrollo Urbano</p>	<p><i>Autoriza</i></p>  <p><b>Mtra. Alma Karen García Vargas</b> Directora General de Obras y Desarrollo Urbano</p>
<p>Elaboró: U.J.D. de Alineamientos y Números Oficiales</p>	<p>Revisó: Subdirector de Permisos, Manifestaciones y Licencias</p>

CONFORME A LO DISPUESTO EN EL ARTICULO 45 DEL REGLAMENTO A LA LEY DE DESARROLLO URBANO DEL DISTRITO FEDERAL HOY CIUDAD DE MÉXICO, SE EXPIDE LA PRESENTE CONSTANCIA CON BASE EN EL PLANO DE ALINEAMIENTOS Y DERECHOS DE VÍA PARA ACREDITAR LAS VIALIDADES QUE DELIMITAN EL PREDIO Y SU NOMENCLATURA, PRECISANDO QUE LA LOTIFICACIÓN CONTENIDA EN DICHO PLANO, ES INDICATIVA DE LAS MEDIDAS Y SUPERFICIES DE LOS PREDIOS INSCRITOS, POR LO QUE LA PRESENTE NO PREJUZGA SOBRE FORMA Y SUPERFICIE DEL MISMO. LA PRESENTE SE EMITE A PETICIÓN DEL INTERESADO, SUJETO AL PRINCIPIO DE BUENA FE, RESPECTO A LAS MANIFESTACIONES, INFORMES O DECLARACIONES RENDIDAS A ESTA AUTORIDAD, ASÍ COMO LOS DOCUMENTOS APORTADOS, SE PRESUMIRÁN CIERTOS SALVO PRUEBA EN CONTRARIO, Y ESTARÁN SUJETOS EN TODO MOMENTO A LA VERIFICACIÓN DE LA AUTORIDAD.

