



CIUDAD DE MÉXICO
CAPITAL DE LA TRANSFORMACIÓN

GOBIERNO DE LA CIUDAD DE MÉXICO
Secretaría de Planeación, Ordenamiento
Territorial y Coordinación Metropolitana
Alcaldía **TLALPAN**



ALCALDÍA
TLALPAN

FOLIO	250/5/2026
-------	------------

FORMATO TTLALPAN_CAY_1

CONSTANCIA DE ALINEAMIENTO Y/O NÚMERO OFICIAL

VIGENCIA 2 AÑOS

I. SE EXPIDE CONSTANCIA DE NÚMERO OFICIAL

Fecha de expedición 9/MARZO/2026

Para el predio ubicado en la calle SAUZALES

Colonia GRANJAS COAPA (ANT. EX HACIENDA DE COAPA) Alcaldía TLALPAN

Número oficial asignado 35

Colóquese el número asignado en la parte visible de la entrada, en un plazo no mayor a 90 días naturales a partir de que se asigne (Artículos 22 y 23 del Reglamento de Construcciones para el Distrito Federal, actual Ciudad de México)

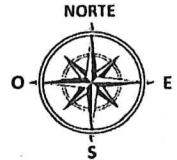
**II. SE EXPIDE CONSTANCIA DE ALINEAMIENTO
CON LAS SIGUIENTES CARACTERÍSTICAS**

Fecha de expedición _____

Zona Histórica Si No Zona Patrimonial Si No

Afectación Si No Restricciones Si No

al frente _____ al fondo _____

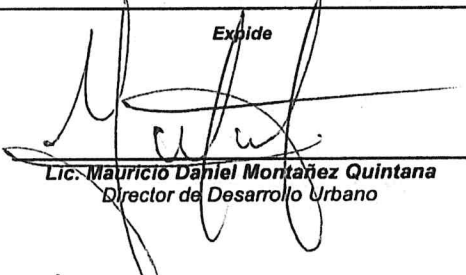



**CONSTANCIA
NO SOLICITADA**

CONFORME A ESCRITURA No. 5572 DE FECHA 1 DE
OCTUBRE DE 1985 y PLANO DE ALINEAMIENTOS Y
DERECHOS DE VÍA, LAMINA No. 314 DE OCTUBRE DE 2020.

Esta Constancia de Alineamiento y/o Número Oficial, no prejuzga sobre derechos de propiedad y se expide sobre datos proporcionados exclusivamente por el propietario o poseedor y bajo su responsabilidad

fel

<p><i>Expide</i></p>  <p>Lic. Mauricio Daniel Montañez Quintana Director de Desarrollo Urbano</p> <p><small>Elaboró: J.U.D. de Alineamientos y Números Oficiales</small></p>	<p><i>Autoriza</i></p>  <p>Mtra. Alma Karen García Vargas Directora General de Obras y Desarrollo Urbano</p> <p><small>Revisó: Subdirector de Buzilaje, Manifestaciones y Licencias</small></p>
--	--

CONFORME A LO DISPUESTO EN EL ARTICULO 45 DEL REGLAMENTO A LA LEY DE DESARROLLO URBANO DEL DISTRITO FEDERAL, HOY CIUDAD DE MÉXICO, SE EXPIDE LA PRESENTE CONSTANCIA CON BASE EN EL PLANO DE ALINEAMIENTOS Y DERECHOS DE VÍA PARA ACREDITAR LAS VIALIDADES QUE DELIMITAN EL PREDIO Y SU NOMENCLATURA, PRECISANDO QUE LA LOTIFICACIÓN CONTENIDA EN DICHO PLANO, ES INDICATIVA DE LAS MEDIDAS Y SUPERFICIES DE LOS PREDIOS INSCRITOS, POR LO QUE LA PRESENTE NO PREJUZGA SOBRE FORMA Y SUPERFICIE DEL MISMO. LA PRESENTE SE EMITE A PETICIÓN DEL INTERESADO, SUJETO AL PRINCIPIO DE BUENA FE, RESPECTO A LAS MANIFESTACIONES, INFORMES O DECLARACIONES RENDIDAS A ESTA AUTORIDAD, ASÍ COMO LOS DOCUMENTOS APORTADOS, SE PRESUMIRÁN CIERTOS SALVO PRUEBA EN CONTRARIO, Y ESTARÁN SUJETOS EN TODO MOMENTO A LA VERIFICACIÓN DE LA AUTORIDAD.


GOBIERNO DE LA CIUDAD DE MÉXICO
ALCALDÍA TLALPAN
DIRECCIÓN GENERAL DE OBRAS Y DESARROLLO URBANO
Sello de Autorización