



CIUDAD DE MÉXICO
CAPITAL DE LA TRANSFORMACIÓN

GOBIERNO DE LA CIUDAD DE MÉXICO
Secretaría de Planeación, Ordenamiento
Territorial y Coordinación Metropolitana
Alcaldía **TLALPAN**



ALCALDÍA
TLALPAN

FOLIO **248/5/2026**

FORMATO TTLALPAN_CAY_1

CONSTANCIA DE ALINEAMIENTO Y/O NÚMERO OFICIAL

VIGENCIA 2 AÑOS

I. SE EXPIDE CONSTANCIA DE NÚMERO OFICIAL

Fecha de expedición **20/MARZO/2026**

Para el predio ubicado en la calle **CUAUHTÉMOC**

Colonia **TORIELLO GUERRA**

Alcaldía **TLALPAN**

Número oficial asignado **18**

Colóquese el número asignado en la parte visible de la entrada, en un plazo no mayor a 90 días naturales a partir de que se asigne (Artículos 22 y 23 del Reglamento de Construcciones para el Distrito Federal, actual Ciudad de México)

II. SE EXPIDE CONSTANCIA DE ALINEAMIENTO CON LAS SIGUIENTES CARACTERÍSTICAS

Fecha de expedición **20/MARZO/2026**

Zona Histórica Si No

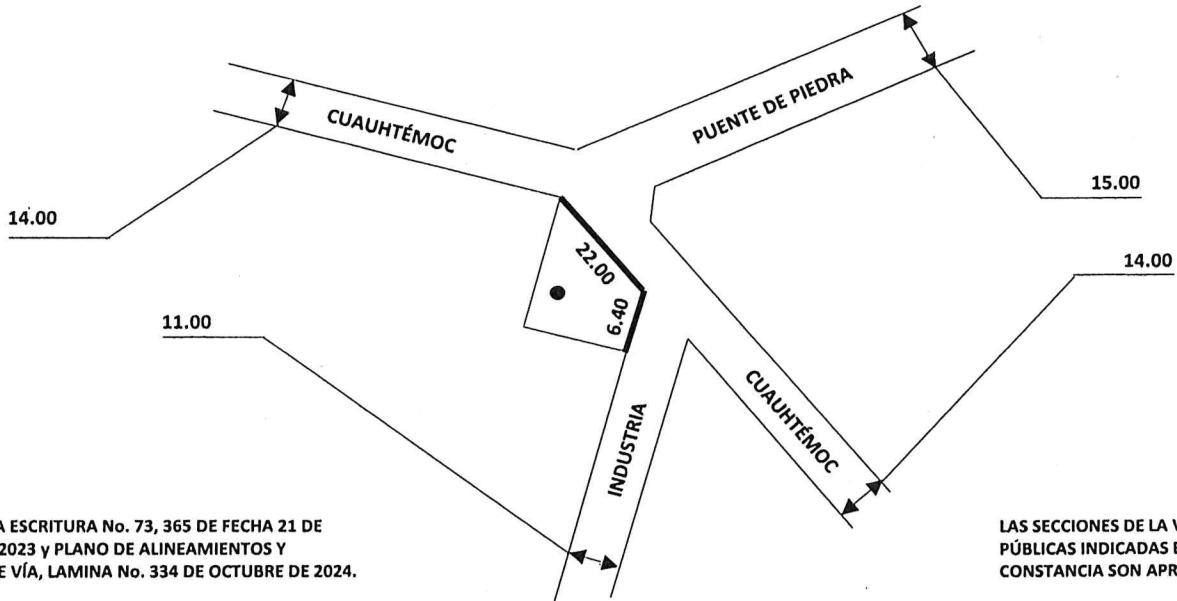
Zona Patrimonial Si No

Afectación Si No

Restricciones Si No





al frente _____ al fondo _____




CONFORME A ESCRITURA No. 73, 365 DE FECHA 21 DE FEBRERO DE 2023 y PLANO DE ALINEAMIENTOS Y DERECHOS DE VÍA, LAMINA No. 334 DE OCTUBRE DE 2024.

LAS SECCIONES DE LA VÍAS PÚBLICAS INDICADAS EN ESTA CONSTANCIA SON APROXIMADAS.

Esta Constancia de Alineamiento y/o Número Oficial, no prejuzga sobre derechos de propiedad y se expide sobre datos proporcionados exclusivamente por el propietario o poseedor y bajo su responsabilidad

<p>Expide</p>  <p>Lic. Mauricio Daniel Montañez Quintana Director de Desarrollo Urbano</p>	<p>Autoriza</p>  <p>Mtra. Alma Karen García Vargas Directora General de Obras y Desarrollo Urbano</p>
<p>Elaboró: J.U.D. de Alineamientos y Números Oficiales</p>	<p>Revisó: Subdirector de Permisos, Manifestaciones y Licencias</p>


 GOBIERNO DE LA CIUDAD DE MÉXICO
 ALCALDÍA TLALPAN
 DIRECCIÓN GENERAL DE OBRAS Y DESARROLLO URBANO

Sello de Autorización

CONFORME A LO DISPUESTO EN EL ARTICULO 45 DEL REGLAMENTO A LA LEY DE DESARROLLO URBANO DEL DISTRITO FEDERAL HOY CIUDAD DE MÉXICO, SE EXPIDE LA PRESENTE CONSTANCIA CON BASE EN EL PLANO DE ALINEAMIENTOS Y DERECHOS DE VÍA PARA ACREDITAR LAS VIALIDADES QUE DELIMITAN EL PREDIO Y SU NOMENCLATURA, PRECISANDO QUE LA LOTIFICACIÓN CONTENIDA EN DICHO PLANO, ES INDICATIVA DE LAS MEDIDAS Y SUPERFICIES DE LOS PREDIOS INSCRITOS, POR LO QUE LA PRESENTE NO PREJUZGA SOBRE FORMA Y SUPERFICIE DEL MISMO. LA PRESENTE SE EMITE A PETICIÓN DEL INTERESADO, SUJETO AL PRINCIPIO DE BUENA FE, RESPECTO A LAS MANIFESTACIONES, INFORMES O DECLARACIONES RENDIDAS A ESTA AUTORIDAD, ASÍ COMO LOS DOCUMENTOS APORTADOS, SE PRESUMIRÁN CIERTOS SALVO PRUEBA EN CONTRARIO, Y ESTARÁN SUJETOS EN TODO MOMENTO A LA VERIFICACIÓN DE LA AUTORIDAD.