



CIUDAD DE MÉXICO  
CAPITAL DE LA TRANSFORMACIÓN

GOBIERNO DE LA CIUDAD DE MÉXICO  
Secretaría de Planeación Ordenamiento Territorial  
y Coordinación Metropolitana  
Alcaldía TLALPAN



FOLIO 188-5-2026  
FORMATO TTLALPAN\_CAY\_1

## CONSTANCIA DE ALINEAMIENTO Y/O NÚMERO OFICIAL

VIGENCIA 2 AÑOS

**I. SE EXPIDE CONSTANCIA DE NÚMERO OFICIAL** Fecha de expedición 27 de marzo de 2026

Para el predio ubicado en la calle ZOQUITAL (ANT, 8 DE ABRIL)

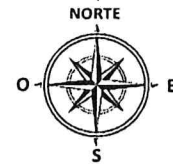
Colonia CANTERA PUENTE DE PIEDRA Alcaldía TLALPAN

Número oficial asignado 40 Colóquese el número asignado en la parte visible de la entrada, en un plazo no mayor a 90 días naturales a partir de que se asigne (Artículos 22 y 23 del Reglamento de Construcciones para el Distrito Federal, actual Ciudad de México)

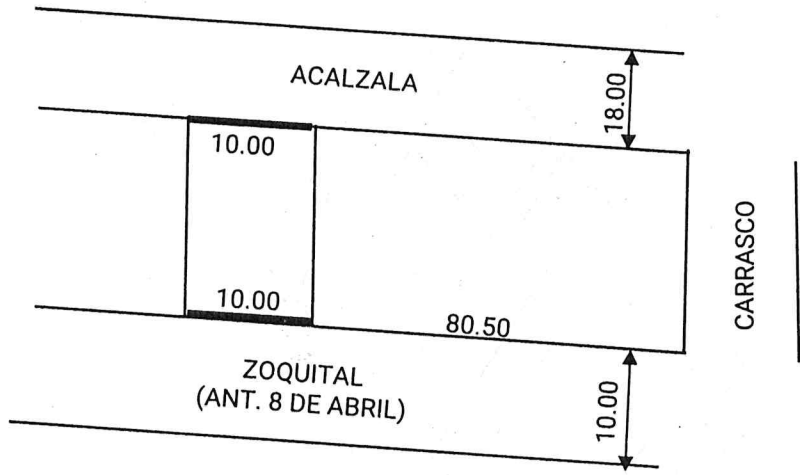
**II. SE EXPIDE CONSTANCIA DE ALINEAMIENTO CON LAS SIGUIENTES CARACTERÍSTICAS** Fecha de expedición 27 de marzo de 2026

|                |                             |  |                  |                             |  |
|----------------|-----------------------------|--|------------------|-----------------------------|--|
| Zona Histórica | <input type="checkbox"/> Si | <input checked="" type="checkbox"/> No | Zona Patrimonial | <input type="checkbox"/> Si | <input checked="" type="checkbox"/> No |
| Afectación     | <input type="checkbox"/> Si | <input checked="" type="checkbox"/> No | Restricciones    | <input type="checkbox"/> Si | <input checked="" type="checkbox"/> No |

al frente \_\_\_\_\_ al fondo \_\_\_\_\_





LAS SECCIONES DE LAS VÍAS PÚBLICAS INDICADAS EN LA PRESENTE CONSTANCIA SON APROXIMADAS.



CONFORME A ESCRITURA NÚMERO 30427 DE 12 DE OCTUBRE DE 2001  
PLANO DE ALINEAMIENTO Y DERECHOS DE VIA LAMINA 311 DE NOVIEMBRE DE 2025

*Esta Constancia de Alineamiento y/o Número Oficial, no prejuzga sobre derechos de propiedad y se expide sobre datos proporcionados exclusivamente por el propietario o poseedor y bajo su responsabilidad* C DANIEL CASTILLO

|  |  |
|--|--|
| <p><b>Expide</b></p>  <p><u>Lic. Mauricio Daniel Montañez Quintana</u><br/>Director de Desarrollo Urbano</p> <p><small>Elaboró: J.U.D. de Alineamientos y Números Oficiales</small></p> | <p><b>Autoriza</b></p>  <p><u>Mtra. Alma Karen García Vargas</u><br/>Directora General de Obras y Desarrollo Urbano</p> <p><small>Revisó: Subdirector de Permisos, Manifestaciones y Licencias</small></p> |
|--|--|

CONFORME A LO DISPUESTO EN EL ARTICULO 45 DEL REGLAMENTO A LA LEY DE DESARROLLO URBANO DEL DISTRITO FEDERAL Y CIUDAD DE MÉXICO, SE EXPIDE LA PRESENTE CONSTANCIA CON BASE EN EL PLANO DE ALINEAMIENTOS Y DERECHOS DE VÍA PARA ACREDITAR LAS VIALIDADES QUE DELIMITAN EL PREDIO Y SU NOMENCLATURA, PRECISANDO QUE LA LOTIFICACIÓN CONTENIDA EN DICHO PLANO, ES INDICATIVA DE LAS MEDIDAS Y SUPERFICIES DE LOS PREDIOS INSCRITOS, POR LO QUE LA PRESENTE NO PREJUZGA SOBRE FORMA Y SUPERFICIE DEL MISMO. LA PRESENTE SE EMITE A PETICIÓN DEL INTERESADO, SUJETO AL PRINCIPIO DE BUENA FE, RESPECTO A LAS MANIFESTACIONES, INFORMES O DECLARACIONES RENDIDAS A ESTA AUTORIDAD, ASÍ COMO LOS DOCUMENTOS APORTADOS, SE PRESUMIRÁN CIERTOS SALVO PRUEBA EN CONTRARIO, Y ESTARÁN SUJETOS EN TODO MOMENTO A LA VERIFICACIÓN DE LA AUTORIDAD.

  
**ESTADOS UNIDOS MEXICANOS**  
 GOBIERNO DE LA CIUDAD DE MÉXICO  
**ALCALDÍA TLALPAN**  
**DIRECCIÓN GENERAL DE OBRAS Y DESARROLLO URBANO**  
 Sello de Autorización