



CIUDAD DE MÉXICO
CAPITAL DE LA TRANSFORMACIÓN

GOBIERNO DE LA CIUDAD DE MÉXICO
Secretaría de Planeación, Ordenamiento
Territorial y Coordinación Metropolitana
Alcaldía **TLALPAN**



ALCALDÍA
TLALPAN

FOLIO **1824/5/2025**

FORMATO TTLALPAN_CAY_1

CONSTANCIA DE ALINEAMIENTO Y/O NÚMERO OFICIAL

VIGENCIA 2 AÑOS

I. SE EXPIDE CONSTANCIA DE NÚMERO OFICIAL

Fecha de expedición **13/FEBRERO/2026**

Para el predio ubicado en la calle **CDA. DEL CEDRALITO**

Colonia **SAN BUENAVENTURA**

Alcaldía **TLALPAN**

Número oficial asignado **59**

Colóquese el número asignado en la parte visible de la entrada, en un plazo no mayor a 90 días naturales a partir de que se asigne (Artículos 22 y 23 del Reglamento de Construcciones para el Distrito Federal, actual Ciudad de México)

II. SE EXPIDE CONSTANCIA DE ALINEAMIENTO CON LAS SIGUIENTES CARACTERÍSTICAS

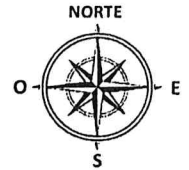
Fecha de expedición **13/FEBRERO/2026**

Zona Histórica Si No

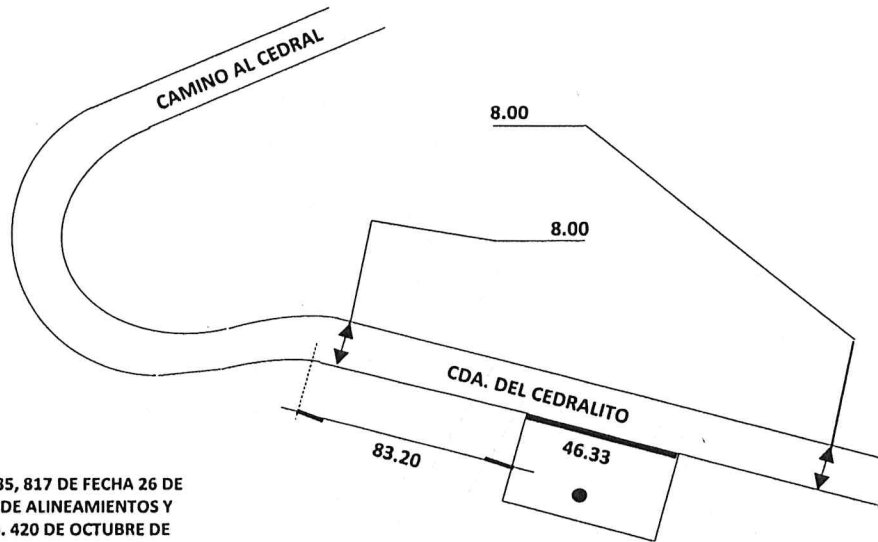
Zona Patrimonial Si No

Afectación Si No

Restricciones Si No



al frente _____ al fondo _____



CONFORME A ESCRITURA No. 85, 817 DE FECHA 26 DE NOVIEMBRE DE 2015 y PLANO DE ALINEAMIENTOS Y DERECHOS DE VÍA, LAMINA No. 420 DE OCTUBRE DE 2020.

LAS SECCIONES DE LA VÍAS PÚBLICAS INDICADAS EN ESTA CONSTANCIA SON APROXIMADAS.

Esta Constancia de Alineamiento y/o Número Oficial, no prejuzga sobre derechos de propiedad y se expide sobre datos proporcionados exclusivamente por el propietario o poseedor y bajo su responsabilidad


idvt

Expide

Lic. **Mauricio Daniel Montañez Quintana**
Director de Desarrollo Urbano

Autoriza

Mtra. **Alma Karen García Vargas**
Directora General de Obras y Desarrollo Urbano



Sello de Autorización

Elaboró: J.U.D. de Alineamientos y Números Oficiales

Revisó: Subdirector de Permisos, Manifestaciones y Licencias

CONFORME A LO DISPUESTO EN EL ARTÍCULO 45 DEL REGLAMENTO A LA LEY DE DESARROLLO URBANO DEL DISTRITO FEDERAL HOY CIUDAD DE MÉXICO, SE EXPIDE LA PRESENTE CONSTANCIA CON BASE EN EL PLANO DE ALINEAMIENTOS Y DERECHOS DE VÍA PARA ACREDITAR LAS VIALIDADES QUE DELIMITAN EL PREDIO Y SU NOMENCLATURA, PRECISANDO QUE LA LOTIFICACIÓN CONTENIDA EN DICHO PLANO, ES INDICATIVA DE LAS MEDIDAS Y SUPERFICIES DE LOS PREDIOS INSCRITOS, POR LO QUE LA PRESENTE NO PREJUZGA SOBRE FORMA Y SUPERFICIE DEL MISMO. LA PRESENTE SE EMITE A PETICIÓN DEL INTERESADO, SUJETO AL PRINCIPIO DE BUENA FE, RESPECTO A LAS MANIFESTACIONES, INFORMES O DECLARACIONES RENDIDAS A ESTA AUTORIDAD, ASÍ COMO LOS DOCUMENTOS APORTADOS, SE PRESUMIRÁN CIERTOS SALVO PRUEBA EN CONTRARIO, Y ESTARÁN SUJETOS EN TODO MOMENTO A LA VERIFICACIÓN DE LA AUTORIDAD.