



**CIUDAD DE MÉXICO**  
CAPITAL DE LA TRANSFORMACIÓN

GOBIERNO DE LA CIUDAD DE MÉXICO  
Secretaría de Planeación, Ordenamiento  
Territorial y Coordinación Metropolitana  
Alcaldía TLALPAN



ALCALDÍA  
**TLALPAN**

FOLIO 1812/5/2025

FORMATO TTLALPAN\_CAY\_1

**CONSTANCIA DE ALINEAMIENTO Y/O NÚMERO OFICIAL**

VIGENCIA 2 AÑOS

I. SE EXPIDE CONSTANCIA DE NÚMERO OFICIAL Fecha de expedición 22/ENERO/2026

Para el predio ubicado en la calle VOLCAN SAKURAJIMA

Colonia EL MIRADOR 3a SECCIÓN Alcaldía TLALPAN


Número oficial asignado 6

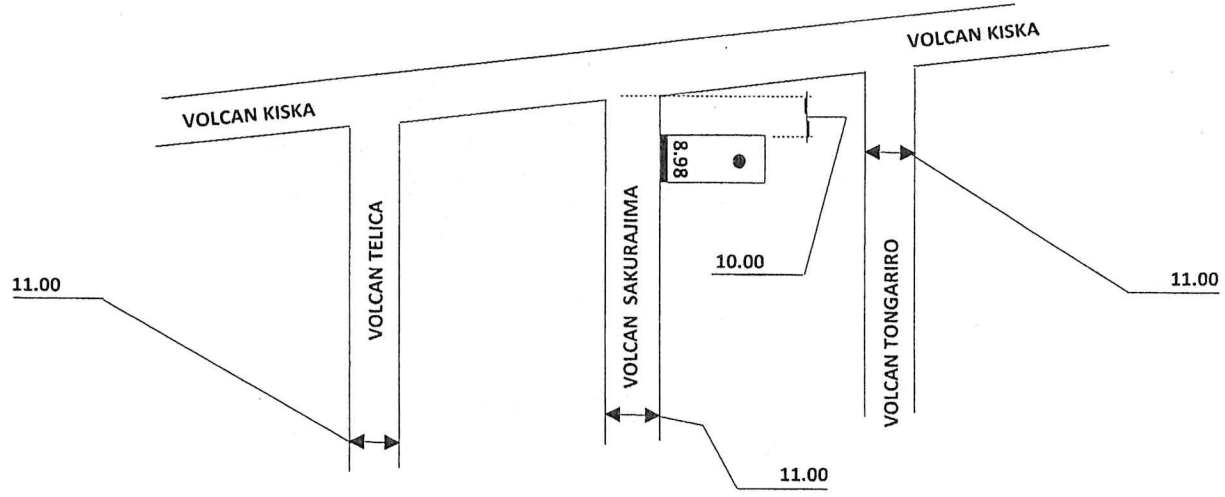
Colóquese el número asignado en la parte visible de la entrada, en un plazo no mayor a 90 días naturales a partir de que se asigne (Artículos 22 y 23 del Reglamento de Construcciones para el Distrito Federal, actual Ciudad de México)

II. SE EXPIDE CONSTANCIA DE ALINEAMIENTO CON LAS SIGUIENTES CARACTERÍSTICAS Fecha de expedición 22/ENERO/2026

Zona Histórica	<input type="checkbox"/> Si	<input checked="" type="checkbox"/> No	Zona Patrimonial	<input type="checkbox"/> Si	<input checked="" type="checkbox"/> No
Afectación	<input type="checkbox"/> Si	<input checked="" type="checkbox"/> No	Restricciones	<input type="checkbox"/> Si	<input checked="" type="checkbox"/> No

al frente \_\_\_\_\_ al fondo \_\_\_\_\_

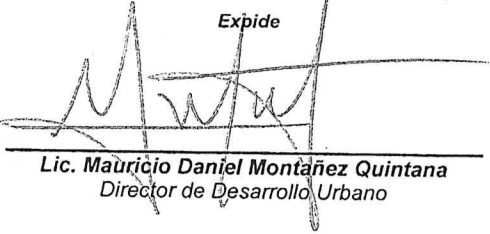






CONFORME A ESCRITURA No. 177, 834 DE FECHA 21 DE MARZO DE 2017 y PLANO DE ALINEAMIENTOS Y DERECHOS DE VÍA, LAMINA No. 378 DE AGOSTO 25025.

LAS SECCIONES DE LA VÍAS PÚBLICAS INDICADAS EN ESTA CONSTANCIA SON APROXIMADAS.

Esta Constancia de Alineamiento y/o Número Oficial, no prejuzga sobre derechos de propiedad y se expide sobre datos proporcionados exclusivamente por el propietario o poseedor y bajo su responsabilidad jdv

<p>Expide</p>  <p><b>Lic. Maurício Daniel Montañez Quintana</b> Director de Desarrollo Urbano</p>	<p>Autoriza</p>  <p><b>Mtra. Alma Karen García Vargas</b> Directora General de Obras y Desarrollo Urbano</p>
<p>Elaboró: J.U.D. de Alineamientos y Números Oficiales</p>	<p>Revisó: Subdirector de Permisos, Manifestaciones y Licencias</p>

CONFORME A LO DISPUESTO EN EL ARTICULO 45 DEL REGLAMENTO A LA LEY DE DESARROLLO URBANO DEL DISTRITO FEDERAL HOY CIUDAD DE MÉXICO, SE EXPIDE LA PRESENTE CONSTANCIA CON BASE EN EL PLANO DE ALINEAMIENTOS Y DERECHOS DE VÍA PARA ACREDITAR LAS VIALIDADES QUE DELIMITAN EL PREDIO Y SU NOMENCLATURA, PRECISANDO QUE LA LOTIFICACIÓN CONTENIDA EN DICHO PLANO, ES INDICATIVA DE LAS MEDIDAS Y SUPERFICIES DE LOS PREDIOS INSCRITOS, POR LO QUE LA PRESENTE NO PREJUZGA SOBRE FORMA Y SUPERFICIE DEL MISMO. LA PRESENTE SE EMITE A PETICIÓN DEL INTERESADO, SUJETO AL PRINCIPIO DE BUENA FE, RESPECTO A LAS MANIFESTACIONES, INFORMES O DECLARACIONES RENDIDAS A ESTA AUTORIDAD, ASÍ COMO LOS DOCUMENTOS APORTADOS, SE PRESUMIRÁN CIERTOS SALVO PRUEBA EN CONTRARIO, Y ESTARÁN SUJETOS EN TODO MOMENTO A LA VERIFICACIÓN DE LA AUTORIDAD.



GOBIERNO DE LA CIUDAD DE MÉXICO  
ALCALDÍA TLALPAN  
DIRECCIÓN GENERAL DE OBRAS Y DESARROLLO URBANO

**Sello de Autorización**