

**CONSTANCIA DE ALINEAMIENTO Y/O NÚMERO OFICIAL**

VICENCIA 2 AÑOS

**I. SE EXPIDE CONSTANCIA DE NÚMERO OFICIAL** Fecha de expedición 19 de enero de 2026

Para el predio ubicado en la calle SAMUEL NAVARRO


Colonia HEROES DE 1910 Alcaldía TLALPAN

Número oficial asignado 85 Colóquese el número asignado en la parte visible de la entrada, en un plazo no mayor a 90 días naturales a partir de que se asigne (Artículos 22 y 23 del Reglamento de Construcciones para el Distrito Federal, actual Ciudad de México)

**II. SE EXPIDE CONSTANCIA DE ALINEAMIENTO CON LAS SIGUIENTES CARACTERÍSTICAS** Fecha de expedición 19 de enero de 2026

Zona Histórica	<input type="checkbox"/> Si	<input checked="" type="checkbox"/> No	Zona Patrimonial	<input type="checkbox"/> Si	<input checked="" type="checkbox"/> No
Afectación	<input type="checkbox"/> Si	<input checked="" type="checkbox"/> No	Restricciones	<input type="checkbox"/> Si	<input checked="" type="checkbox"/> No

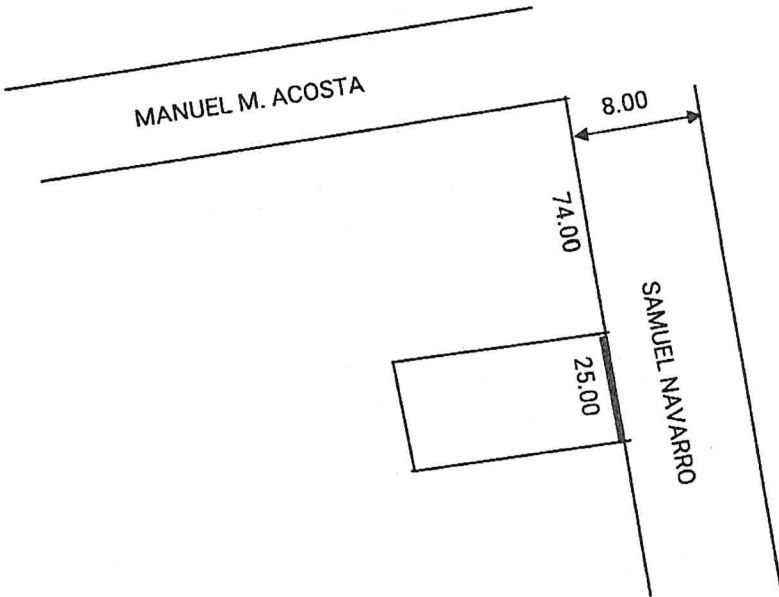
al frente \_\_\_\_\_ al fondo \_\_\_\_\_



LAS SECCIONES DE LAS VÍAS PÚBLICAS INDICADAS EN LA PRESENTE CONSTANCIA SON APROXIMADAS.

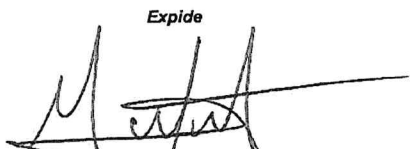

**PREDIO UBICADO DENTRO DE SUELO DE CONSERVACION**

**PREDIO UBICADO DENTRO DEL PROGRAMA PARCIAL DE DESARROLLO URBANO HÉROES DE 1910**



CONFORME A ESCRITURA NÚMERO 150824 DE 26 DE FEBRERO DE 2005  
PLANO DE ALINEAMIENTO Y DERECHOS DE VIA LAMINA 417 DE FEBRERO DE 2024

*Esta Constancia de Alineamiento y/o Número Oficial, no prejuzga sobre derechos de propiedad y se expide sobre datos proporcionados exclusivamente por el propietario o bajo su responsabilidad* C DANIEL CASTILLO

<p><b>Expide</b></p>  <p><u>Lic. Mauricio Daniel Montañez Quintana</u> Director de Desarrollo Urbano</p> <p><small>Elaboró: J.U.O. de Alineamientos y Números Oficiales</small></p>	<p><b>Autoriza</b></p>  <p><u>Mtra. Alma Karen García Vargas</u> Directora General de Obras y Desarrollo Urbano</p> <p><small>Revisó: Subdirector de Permisos, Manifestaciones y Licencias</small></p>
--	--

CONFORME A LO DISPUESTO EN EL ARTICULO 45 DEL REGLAMENTO A LA LEY DE DESARROLLO URBANO DEL DISTRITO FEDERAL Y CIUDAD DE MÉXICO, SE EXPIDE LA PRESENTE CONSTANCIA CON BASE EN EL PLANO DE ALINEAMIENTOS Y DERECHOS DE VÍA PARA ACREDITAR LAS VIALIDADES QUE DELIMITAN EL PREDIO Y SU NOMENCLATURA, PRECISANDO QUE LA LOTIFICACIÓN CONTENIDA EN DICHO PLANO, ES INDICATIVA DE LAS MEDIDAS Y SUPERFICIES DE BUENA FE, RESPECTO A LAS MANIFESTACIONES, INFORMES O DECLARACIONES RENDIDAS A ESTA AUTORIDAD, LA PRESENTE SE EMITE A PETICIÓN DEL INTERESADO, SUJETO AL PRINCIPIO DE BUENA FE, RESPECTO A LAS MANIFESTACIONES, INFORMES O DECLARACIONES RENDIDAS A ESTA AUTORIDAD, ASÍ COMO LOS DOCUMENTOS APORTADOS, SE PRESUMIRÁN CIERTOS SALVO PRUEBA EN CONTRARIO, Y ESTARÁN SUJETOS EN TODO MOMENTO A LA VERIFICACIÓN DE LA AUTORIDAD.

