



CIUDAD DE MÉXICO
CAPITAL DE LA TRANSFORMACIÓN

GOBIERNO DE LA CIUDAD DE MÉXICO
Secretaría de Planeación, Ordenamiento
Territorial y Coordinación Metropolitana
Alcaldía TLALPAN



ALCALDÍA
TLALPAN

FOLIO 166-5-2026

FORMATO T Lalpan_Cay_1

CONSTANCIA DE ALINEAMIENTO Y/O NÚMERO OFICIAL

VIGENCIA 2 AÑOS

I. SE EXPIDE CONSTANCIA DE NÚMERO OFICIAL Fecha de expedición 12 de marzo de 2026

Para el predio ubicado en la calle EJE VIAL 3 ORIENTE CAFETALES (ANTES AVENIDA CAFETALES)

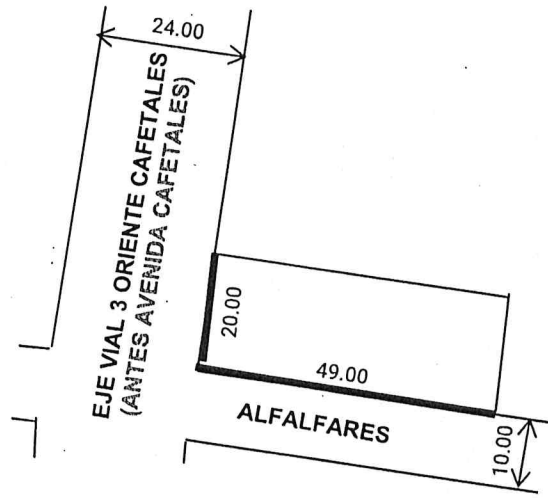
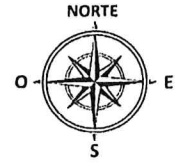
Colonia MAGISTERIAL COAPA (ANTES GRANJAS COAPA) Alcaldía TLALPAN

Número oficial asignado 260 Colóquese el número asignado en la parte visible de la entrada, en un plazo no mayor a 90 días naturales a partir de que se asigne (Artículos 22 y 23 del Reglamento de Construcciones para el Distrito Federal, actual Ciudad de México)

II. SE EXPIDE CONSTANCIA DE ALINEAMIENTO CON LAS SIGUIENTES CARACTERÍSTICAS Fecha de expedición 12 de marzo de 2026

Zona Histórica	<input type="checkbox"/> Si	<input checked="" type="checkbox"/> No	Zona Patrimonial	<input type="checkbox"/> Si	<input checked="" type="checkbox"/> No
Afectación	<input type="checkbox"/> Si	<input checked="" type="checkbox"/> No	Restricciones	<input type="checkbox"/> Si	<input checked="" type="checkbox"/> No



al frente _____ al fondo _____



LAS SECCIONES DE LAS VÍAS PÚBLICAS INDICADAS EN LA PRESENTE CONSTANCIA SON APROXIMADAS.

CONFORME A INSTRUMENTO NÚMERO 14052 DE 10 DE AGOSTO DE 2001
PLANO DE ALINEAMIENTO Y DERECHOS DE VIA LAMINA 337 DE ENERO DE 2026

Esta Constancia de Alineamiento y/o Número Oficial, no prejuzga sobre derechos de propiedad y se expide sobre datos proporcionados exclusivamente por el propietario o poseedor y bajo su responsabilidad Ing. Héctor Nolasco Chávez

<p>Expide</p>  <p>Lic. Mauricio Daniel Montañez Quintana Director de Desarrollo Urbano</p> <p><small>Elabora: J.U.D. de Alineamientos y Números Oficiales</small></p>	<p>Autoriza</p>  <p>Mtra. Alma Karen García Vargas Directora General de Obras y Desarrollo Urbano</p> <p><small>Revisó: Subdirector de Permisos, Manifestaciones y Licencias</small></p>
---	---

CONFORME A LO DISPUESTO EN EL ARTICULO 45 DEL REGLAMENTO A LA LEY DE DESARROLLO URBANO DEL DISTRITO FEDERAL Y/O CIUDAD DE MÉXICO, SE EXPIDE LA PRESENTE CONSTANCIA CON BASE EN EL PLANO DE ALINEAMIENTOS Y DERECHOS DE VÍA PARA ACREDITAR LAS VIALIDADES QUE DELIMITAN EL PREDIO Y SU NOMENCLATURA, PRECISANDO DURÉ LA LOTTIFICACIÓN CONTENIDA EN DICHO PLANO, ES INDICATIVA DE LAS MEDIDAS Y SUPERFICIES DE LOS PREDIOS INSCRITOS, POR LO QUE LA PRESENTE NO PREIUIZGA SOBRE FORMA Y SUPERFICIE DEL MISMO. LA PRESENTE SE EMITE A PETICIÓN DEL INTERESADO, SUJETO AL PRINCIPIO DE BUENA FE, RESPECTO A LAS MANIFESTACIONES, INFORMES O DECLARACIONES RENDIDAS A ESTA AUTORIDAD, ASÍ COMO LOS DOCUMENTOS APORTADOS, SE PRESUMIRÁN CIERTOS SALVO PRUEBA EN CONTRARIO, Y ESTARÁN SUJETOS EN TODO MOMENTO A LA VERIFICACIÓN DE LA AUTORIDAD.



GOBIERNO DE LA CIUDAD DE MÉXICO
ALCALDÍA TLALPAN
DIRECCIÓN GENERAL DE OBRAS Y
DESARROLLO URBANO