



**CIUDAD DE MÉXICO**  
CAPITAL DE LA TRANSFORMACIÓN

GOBIERNO DE LA CIUDAD DE MÉXICO  
Secretaría de Planeación, Ordenamiento  
Territorial y Coordinación Metropolitana  
Alcaldía **TLALPAN**



ALCALDÍA  
**TLALPAN**

FOLIO **126-5-2026**

FORMATO TTLALPAN\_CAY\_1

**CONSTANCIA DE ALINEAMIENTO Y/O NÚMERO OFICIAL**

VIGENCIA 2 AÑOS

**I. SE EXPIDE CONSTANCIA DE NÚMERO OFICIAL** Fecha de expedición 26 de febrero de 2026

Para el predio ubicado en la calle DZIBALCHÉN

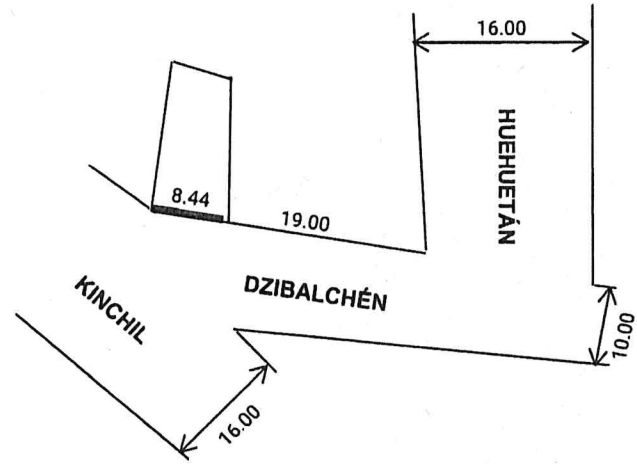
Colonia CUCHILLA DE PADIERNA Alcaldía TLALPAN

Número oficial asignado 73 Colóquese el número asignado en la parte visible de la entrada, en un plazo no mayor a 90 días naturales a partir de que se asigne (Artículos 22 y 23 del Reglamento de Construcciones para el Distrito Federal, actual Ciudad de México)

**II. SE EXPIDE CONSTANCIA DE ALINEAMIENTO CON LAS SIGUIENTES CARACTERÍSTICAS** Fecha de expedición 26 de febrero de 2026

Zona Histórica	<input type="checkbox"/> Si	<input checked="" type="checkbox"/> No	Zona Patrimonial	<input type="checkbox"/> Si	<input checked="" type="checkbox"/> No
Afectación	<input type="checkbox"/> Si	<input checked="" type="checkbox"/> No	Restricciones	<input type="checkbox"/> Si	<input checked="" type="checkbox"/> No



al frente \_\_\_\_\_ al fondo \_\_\_\_\_




LAS SECCIONES DE LAS VÍAS PÚBLICAS INDICADAS EN LA PRESENTE CONSTANCIA SON APROXIMADAS.

CONFORME A INSTRUMENTO NÚMERO 1040 DE 18 DE AGOSTO DE 1992  
PLANO DE ALINEAMIENTO Y DERECHOS DE VIA LAMINA 354 DE MAYO DE 2025

*Esta Constancia de Alineamiento y/o Número Oficial, no prejuzga sobre derechos de propiedad y se expide sobre datos proporcionados exclusivamente por el propietario o poseedor y bajo su responsabilidad* Ing. Héctor Nolasco Chávez

<p>Expide</p>  <p><b>Lic. Mauricio Daniel Montañez Quintana</b> Director de Desarrollo Urbano</p>	<p>Autoriza</p>  <p><b>Mtra. Alma Karen García Vargas</b> Directora General de Obras y Desarrollo Urbano</p>
<p>Elaboró: U.D. de Alineamientos y Números Oficiales</p>	<p>Revisó: Subdirector de Permisos, Manifestaciones y Licencias</p>

ESTADOS UNIDOS MEXICANOS



GOBIERNO DE LA CIUDAD DE MÉXICO  
ALCALDÍA TLALPAN  
DIRECCIÓN GENERAL DE OBRAS Y  
Sello de Autorización

CONFORME A LO DISPUESTO EN EL ARTICULO 45 DEL REGLAMENTO A LA LEY DE DESARROLLO URBANO DEL DISTRITO FEDERAL Y CIUDAD DE MÉXICO, SE EXPIDE LA PRESENTE CONSTANCIA CON BASE EN EL PLANO DE ALINEAMIENTOS Y DERECHOS DE VÍA PARA ACREDITAR LAS VIALIDADES QUE DELIMITAN EL PREDIO Y SU NOMENCLATURA, PRECISANDO QUE LA LOTIFICACIÓN CONTENIDA EN DICHO PLANO, ES INDICATIVA DE LAS MEDIDAS Y SUPERFICIES DE LOS PREDIOS INSCRITOS, POR LO QUE LA PRESENTE NO PREJUZGA SOBRE FORMA Y SUPERFICIE DEL MISMO. LA PRESENTE SE EMITE A PETICIÓN DEL INTERESADO, SUJETO AL PRINCIPIO DE BUENA FE, RESPECTO A LAS MANIFESTACIONES, INFORMES O DECLARACIONES REMENDIDAS A ESTA AUTORIDAD, ASÍ COMO LOS DOCUMENTOS APORTADOS, SE PRESUMIRÁN CIERTOS SALVO PRUEBA EN CONTRARIO, Y ESTARÁN SUJETOS EN TODO MOMENTO A LA VERIFICACIÓN DE LA AUTORIDAD.