



CIUDAD DE MÉXICO
SECRETARÍA DE PLANEACIÓN, ORDENAMIENTO
TERRITORIAL Y COORDINACIÓN METROPOLITANA

GOBIERNO DE LA CIUDAD DE MÉXICO
Secretaría de Planeación, Ordenamiento
Territorial y Coordinación Metropolitana
Alcaldía **TLALPAN**



ALCALDÍA
TLALPAN

FOLIO

1341-5-2025

FORMATO

TTLALPAN_CAY_1

CONSTANCIA DE ALINEAMIENTO Y/O NÚMERO OFICIAL

VIGENCIA 2 AÑOS

I. SE EXPIDE CONSTANCIA DE NÚMERO OFICIAL

Fecha de expedición

2 de octubre de 2025

Para el predio ubicado en la calle

YAXKUKUL

Colonia

POPULAR SANTA TERESA

Alcaldía

TLALPAN

Número oficial asignado

1

Colóquese el número asignado en la parte visible de la entrada, en un plazo no mayor a 90 días naturales a partir de que se asigne (Artículos 22 y 23 del Reglamento de Construcciones para el Distrito Federal, actual Ciudad de México)

II. SE EXPIDE CONSTANCIA DE ALINEAMIENTO CON LAS SIGUIENTES CARACTERÍSTICAS

Fecha de expedición

2 de octubre de 2025

Zona Histórica

☐

Si

☒

No

Zona Patrimonial

☐

Si

☒

No

Afectación

☐

Si

☒

No

Restricciones

☐

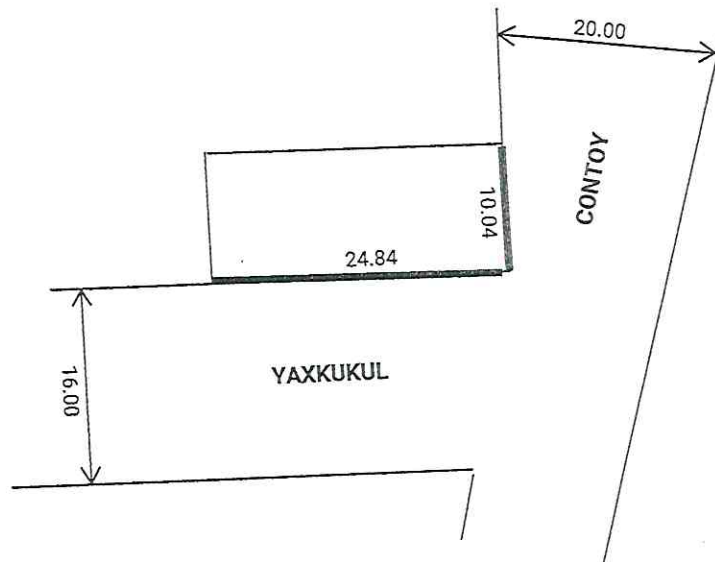
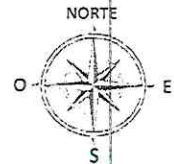
Si

☒

No

al frente

al fondo



LAS SECCIONES DE LAS VÍAS
PÚBLICAS INDICADAS EN LA
PRESENTE CONSTANCIA SON
APROXIMADAS.

CONFORME A INSTRUMENTO NÚMERO 7102 DE 14 DE OCTUBRE DE 1999
PLANO DE ALINEAMIENTO Y DERECHOS DE VIA LAMINA 308 DE JULIO DE 2025

Esta Constancia de Alineamiento y/o Número Oficial, no prejuzga sobre derechos de propiedad y se expide sobre datos proporcionados exclusivamente por el propietario o poseedor y bajo su responsabilidad

Ing. Héctor Nolasco Chávez

Expide

Autoriza


Lic. Mauricio Daniel Montañez Quintana
Director de Desarrollo Urbano

Mtra. Alma Karen García Vargas
Directora General de Obras y Desarrollo Urbano

Elabora: J.U.D. de Alineamientos y Números Oficiales

Revisó: Subdirector de Permisos, Manifestaciones y Licencias

CONFORME A LO DISPUESTO EN EL ARTÍCULO 45 DEL REGLAMENTO A LA LEY DE DESARROLLO URBANO DEL DISTRITO FEDERAL Y CIUDAD DE MÉXICO, SE EXPIDE LA PRESENTE CONSTANCIA CON BASE EN EL PLANO DE ALINEAMIENTOS Y DERECHOS DE VÍA PARA ACREDITAR LAS VIALIDADES QUE DELIMITAN EL PREDIO Y SU NOMENCLATURA, PRECISANDO QUE LA LOTIFICACIÓN CONTENIDA EN DICHO PLANO, ES INDICATIVA DE LAS MEDIDAS Y SUPERFICIES DE LOS PREDIOS INSCRITOS, POR LO QUE LA PRESENTE NO PREJUZGA SOBRE FORMA Y SUPERFICIE DEL MISMO. LA PRESENTE SE EMITE A PETICIÓN DEL INTERESADO, SUJETO AL PRINCIPIO DE BUENA FE, RESPECTO A LAS MANIFESTACIONES, INFORMES O DECLARACIONES RENDIDAS A ESTA AUTORIDAD, ASÍ COMO LOS DOCUMENTOS APORTADOS, SE PRESUMIRÁN CIERTOS SALVO PRUEBA EN CONTRARIO, Y ESTARÁN SUJETOS EN TODO MOMENTO A LA VERIFICACIÓN DE LA AUTORIDAD.



GOBIERNO DE LA CIUDAD DE MÉXICO
ALCALDÍA TLALPAN
DIRECCIÓN GENERAL DE OBRAS Y DESARROLLO URBANO

Sello de Autorización