



CIUDAD DE MÉXICO

GOBIERNO DE LA CIUDAD DE MÉXICO
Secretaría de Planeación, Ordenamiento
Territorial y Coordinación Metropolitana
Alcaldía **TLALPAN**



ALCALDÍA
TLALPAN

FOLIO

980-5-2025

FORMATO TTLALPAN_CAY_1

CONSTANCIA DE ALINEAMIENTO Y/O NÚMERO OFICIAL

VIGENCIA 2 AÑOS

I. SE EXPIDE CONSTANCIA DE NÚMERO OFICIAL

Fecha de expedición 20 de agosto de 2025

Para el predio ubicado en la calle

ANTONIO TORRES TORIJA

Colonia

MIGUEL HIDALGO 3A SECCIÓN

Alcaldía

TLALPAN

Número oficial asignado

207

Colóquese el número asignado en la parte visible de la entrada, en un plazo no mayor a 90 días naturales a partir de que se asigne (Artículos 22 y 23 del Reglamento de Construcciones para el Distrito Federal, actual Ciudad de México)

II. SE EXPIDE CONSTANCIA DE ALINEAMIENTO CON LAS SIGUIENTES CARACTERÍSTICAS

Fecha de expedición 20 de agosto de 2025

Zona Histórica

☐

Si

☒

No

Zona Patrimonial

☐

Si

☒

No

Afectación

☐

Si

☒

No

Restricciones

☐

Si

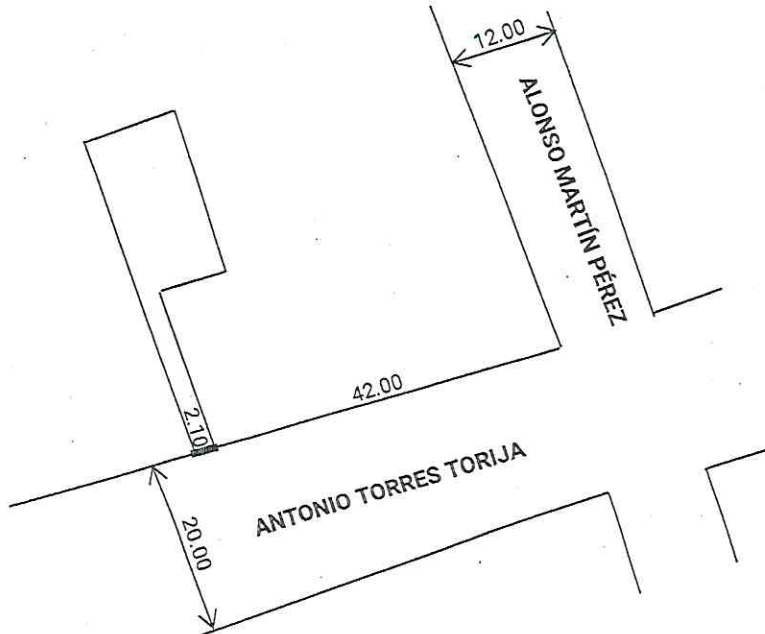
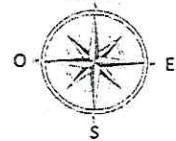
☒

No

al frente

al fondo

NORTE



LAS SECCIONES DE LAS VÍAS
PÚBLICAS INDICADAS EN LA
PRESENTE CONSTANCIA SON
APROXIMADAS.

CONFORME A INSTRUMENTO NÚMERO 456 DE 10 DE SEPTIEMBRE DE 1994
PLANO DE ALINEAMIENTO Y DERECHOS DE VIA LAMINA 355 DE MARZO DE 2025

Esta Constancia de Alineamiento y/o Número Oficial, no prejuzga sobre derechos de propiedad y se expide sobre datos proporcionados exclusivamente por el propietario o poseedor y bajo su responsabilidad

Ing. Héctor Nolasco Chávez

Expide

Autoriza


Lic. Mauricio Daniel Montañez Quintana
Director de Desarrollo Urbano

Mtra. Alma Karen García Vargas
Directora General de Obras y Desarrollo Urbano

Elaboró: J.U.D. de Alineamientos y Números Oficiales

Revisó: Subdirector de Planeación, Manifestaciones y Licencias

CONFORME A LO DISPUESTO EN EL ARTÍCULO 45 DEL REGLAMENTO A LA LEY DE DESARROLLO URBANO DEL DISTRITO FEDERAL Y CIUDAD DE MÉXICO, SE EXPIDE LA PRESENTE CONSTANCIA CON BASE EN EL PLANO DE ALINEAMIENTOS Y DERECHOS DE VÍA PARA ACREDITAR LAS VIALIDADES QUE DELIMITAN EL PREDIO Y SU NOMENCLATURA, PRECISANDO QUE LA LOTIFICACIÓN CONTENIDA EN DICHO PLANO, ES INDICATIVA DE LAS MEDIDAS Y SUPERFICIES DE LOS PREDIOS INSCRITOS, POR LO QUE LA PRESENTE NO PREJUZGA SOBRE FORMA Y SUPERFICIE DEL MISMO. LA PRESENTE SE EMITE A PETICIÓN DEL INTERESADO, SUJETO AL PRINCIPIO DE BUENA FE, RESPECTO A LAS MANIFESTACIONES, INFORMES O DECLARACIONES RENDIDAS A ESTA AUTORIDAD, ASÍ COMO LOS DOCUMENTOS APORTADOS, SE PRESUMIRÁN CIERTOS SALVO PRUEBA EN CONTRARIO, Y ESTARÁN SUJETOS EN TODO MOMENTO A LA VERIFICACIÓN DE LA AUTORIDAD.



GOBIERNO DE LA CIUDAD DE MÉXICO
AL Sello de Autorización
DIRECCIÓN GENERAL DE OBRAS Y
DESAARROLLO URBANO